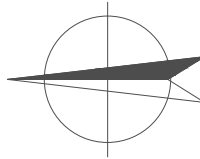




- LEGENDA:
- STÁVAJÍCÍ NAUČNÍ STEZKA
  - PŘELOŽKA NAUČNÍ STEZKY
  - STÁVAJÍCÍ CYKLOTRASA
  - HRANICE MĚSTSKÉ PAMÁTKOVÉ ZÓNY
  - HRANICE OCHRANNEHO PÁSMO MĚSTSKÉ PAMÁTKOVÉ ZÓNY
  - LOKÁLNÍ BIOCENTRUM
  - LOKÁLNÍ BIOKORIDOR
  - VYMEZENÍ LOKALIT S ARCHEOLOGICKÝMI NÁLEZY I. A II. TYPU
  - ROZLIV Q100 RĚKY ROKYTNÉ
  - OCHRANNÉ PÁSMO ŽELEZNICE
  - LOŽIŠKA NEVYHRAZENÝCH NEROSTŮ



SOUBŘADNÝ SYSTÉM: S-JTSK		VÝŠKOVÝ SYSTÉM: BIV		
KRESLIL:	KOLEKTIV			
TECHNICKÁ KONTROLA:	ING. JAROSLAV KLAMOVSKÝ			
ZODPOVĚDNÝ PROJEKTANT:	ING. JAROSLAV KLAMOVSKÝ			
HLAVNÍ PROJEKTANT:	ING. JAN BURSÍK	FOTOSTRANA Č.P. 175, 566 01 VYSOKÉ MYTO E-MAIL: MOSKOVIC@PROJEKT.CZ		
KRAJ VYSOČINA	OKRES: JIHLAVA	OZNAČENÍ: JAROMĚŘICE NAD ROKYTNOU	STUPĚŇ:	DUR
INVESTOR: KRAJ VYSOČINA, ZDROVA 57, 587 33 JIHLAVA			ZAK.ČÍSLO:	1412-16-2
NÁZEV: III/360 JAROMĚŘICE NAD ROKYTNOU – OBCHVAT			ARCHIVNÍ ČÍSLO:	1412
OBJEKT: C. SITUACNÍ VÝKRESY			DATA:	04/2018
OBSAH:			FORMÁT:	15 x A4
SITUACNÍ VÝKRES ŠIRŠÍCH VZTAHŮ			VEŠTĚNÍ:	1:10000
			ČÍSLO SOUPRAVY:	ČÍSLO PŘÍLOHY: 2

C  
DUR